

## ALEKŠINCE

Obec Alekšince leží na úrodnej pôde Nitrianskeho okresu. Výmerou 1 507 ha sa rozprestiera severozápadne od Nitry, na ceste medzi Nitrou a Hlohovcom vzdialené 15 km od oboch miest. Prvá písomná zmienka o obci Alekšince je z roku 1156, kde vybrané desiatky ostrihomský arcibiskup prepustil Ostrihomskej kapitule. Nie je známy pôvod názvu obce. V 19. stor. boli v obci vystavané dva kaštiele, ktoré staval Rafael Jánossy a Imrich Dezasse. V Alekšinciach bola až do roku 1802 kaplnka zasvätená sv. Anne, prestavaná v tom istom roku a ďalšia prestavba v roku 1939 na kostol. V rokoch 1942-1953 sa do obce začali sťahovať prví obyvatelia zatopených obcí vtedy stavanou Oravskou priehradou. Na potoku Andač boli v rokoch 1942-1943 vybudované rybníky, po roku 1945 teheľňa, kde pracovala veľká časť obyvateľov. V roku 1949 bolo založené JRD a v obci fungoval aj ŠM. Vzdelávanie v obci začalo v roku 1868, v roku 1900 bola postavená budova školy. Nová Základná škola bola otvorená 1.9.1979 a veľkou rekonštrukciou prešla v roku 2009. Chotár obce Alekšince sa rozprestiera v údoliach a kopcoch na juhozápadnom okraji Nitrianskej sprašovej pahorkatiny. Súčasná krajinná štruktúra je odrazom intenzívneho poľnohospodárskeho využívania krajiny, ktoré vyformovalo scenériu plochých odlesnených chrbtov a širokých údolí a úvalín v mierne členitom pahorkatinnom reliéfe. Hlavnou dolinou a cez stred obce tečie z juhozápadu na severovýchod potok Andač napájaný ďalšími piatimi malými prítokmi prameniáciami v bočných dolinách, ktorý ústi do riečky Radošinka. Tento vodný tok je pravostranný prítok rieky Nitry. Stred obce má nadmorskú výšku 165 m n.m. V posledných rokoch je počet obyvateľov okolo 1700. V obci je ambulancia lekára, lekáreň, pošta. Služby sú zabezpečené maloobchodnými predajňami, holičstvom a krčmami. Najviac zamestnancov majú firmy Eurovat a Compacta. V spoločensko-sportovej oblasti tu pôsobia spoločenské a športové organizácie. V obci je etablovaných päť miestnych politických strán.

**Infraštruktúra:** plynofikácia, vodovod, kanalizácia vo výstavbe, Materská škola, Základná škola. **Organizácie:** ZO Slovenského červeného kríža, eRko, Futbalový klub, Kynologický klub, Mariáš klub, Mažoretky „Alekši“, Polovnícke združenie, Stolnotenísový klub, Šachový klub , Slovenský zväz chovateľov, Slovenský zväz záhradkárov, Jednota dôchodcov Slovenska, Zväz mladých na Slovensku, Združenie rodičov ZŠ, Občania za zlepšenie života. **Akcie:** Maškarný ples, Veľkonočný šachový turnaj, Deň matiek, Protidrogový deň, Súťaž vo varení guláša, Športový deň Alekšince, Oslavy Cyrila a Metoda, Letný turnaj o Putovný pohár, Nohejbalový turnaj, Oslavy SNP, Kynologické preteký, Oslavy Svätého Huberta, Mesiac úcty k starším, Helloween party, Vianočná beseda, Mariášový turnaj, Žolíkový turnaj, Výstava Slovenského zväzu chovateľov.

- počet obyvateľov: 1698
- rozloha: 1507 ha
- adresa Ociú: Alekšince 389, 951 22 Alekšince
- telefonický kontakt: 037/782 21 26
- e-mail: [obec@aleksince.sk](mailto:obec@aleksince.sk)
- www stránka: [www.aleksince.sk](http://www.aleksince.sk)
- starosta: Igor Miškold

## ČAB

Obec leží na svahoch Nitrianskej pahorkatiny, 14 kmSZ od Nitry. Obec Čab a Sila sa zlúčili v roku 1960, a od roku 1976 boli súčasťou obce Nové Sady, v roku 1999 sa Čab osamostatnil. V roku 1957 bolo v obci založené JRD. Teraz tu prosperuje Poľnohospodárske družstvo DEVIO so sídlom v Nových Sadoch. V roku 1955 bola spustená výroba technického porcelánu v závode Elektroporcelán, n.p. Čab. V súčasnosti túto výrobu zabezpečuje PPC Čab, a.s. V roku 1961 začala výroba betonových prefabrikátov a po transformácii prevzalo výrobu Pozemné stavičstvo, a.s. v Nitre. V roku 2005 bola dokončená výstavba firmy na výrobu automobilových komponentov. V roku 1958 bol v obci otvorený kultúrny dom. Pôsobí tu zmiešaný spevácky zbor Čabanka, ktorý má za sebou viaceré úspešných vystúpení. Obcou prechádza železničná trať Zbehy – Radošina. V obci je dobre vybudovaná technická infraštruktúra.

**Infraštruktúra:** plynofikácia, vodovod, Materská škola. **Organizácie:** ZO Slovenského červeného kríža, Jednota dôchodcov Slovenska, Slovenský zväz chovateľov, Slovenský zväz záhradkárov, Telovýchovná jednota, spevácka skupina Čabanka **Akcie:** Fašiangový karneval, Veľkonočný stolnotenísový turnaj, Polovnícka výstava, Vynášanie Moreny, Deň matiek, Stavanie mája, Deň detí, Oslava dňa obce, Memorიალ L. Millráda, Športový deň zdravia, Výstava ovocia, zeleniny a kvetov, Krajská prehliadky speváckych súborov, Mikuláš, Posedenie pod jedličkou.

- počet obyvateľov: 776
- rozloha: 815 ha
- adresa Ociú: Obecný úrad Čab 1, 951 24 Nové Sady
- telefonický kontakt: 037/789 43 88
- e-mail: [starosta@obeccab.sk](mailto:starosta@obeccab.sk)
- www stránka: [www.obeccab.sk](http://www.obeccab.sk)
- starosta obce: Ing. Ladislav Mellen

## KAPINCE

Kapince ležia v západnej časti Nitrianskej sprašovej pahorkatiny, 17 kilometrov severozápadne od Nitry v nadmorskej výške 155 m. Katastrálne územie obce je rozložené na ploche o veľkosti 584 ha v mierne členitom teréne. Obec je ohraničená z dvoch strán vodnými tokmi. Východnú časť zastavaného územia obce lemuje riečka Radošinka. Trhovišský potok (starší názov Galanovka) oteká obec z juhozápadnej strany a východne sa vlieva do Radošinky. Z potoka Galanovka je napájaný neďaleký rybník situovaný na rozhraní katastrov obce Kapince a Malé Zálužie. Vodné toky sú málo vodnaté a majú len miestny význam. Z hľadiska administratívneho má obec kúrioznu polohu. Leží na rozhraní dvoch samosprávnych krajov (Nitrianskeho a Trnavského) a súčasne troch okresov: Nitry, Topoľčany (NSK) a Hlohovec (TSK). Administratívne sa obec nachádza v okrese Nitry v Nitrianskom samosprávnom kraji. V rámci regiónu juhovýchodne susedí s obcou Malé Zálužie. Severovýchodným susedom je obec Biskupová a západom do okresu Topoľčany a severozápadným susedom obec Merašice v okrese Hlohovec.

**Infraštruktúra:** plynofikácia, vodovod. **Akcie:** Hodová zábava, Posedenie s dôchodcami, Mikuláš.

- počet obyvateľov: 207
- rozloha: 584 ha
- adresa Ociú: Obecný úrad Kapince 47, 951 24 Kapince
- telefonický kontakt: 037/789 40 21
- e-mail: [oukapince@witrcom.sk](mailto:oukapince@witrcom.sk)
- starosta obce: Vladimír Golier



ALEKŠINCE



HRUBONOVO



LUKÁČOVCE



ČAB



JELŠOVCE



MALÉ ZÁLUŽIE



ŠURIANKY



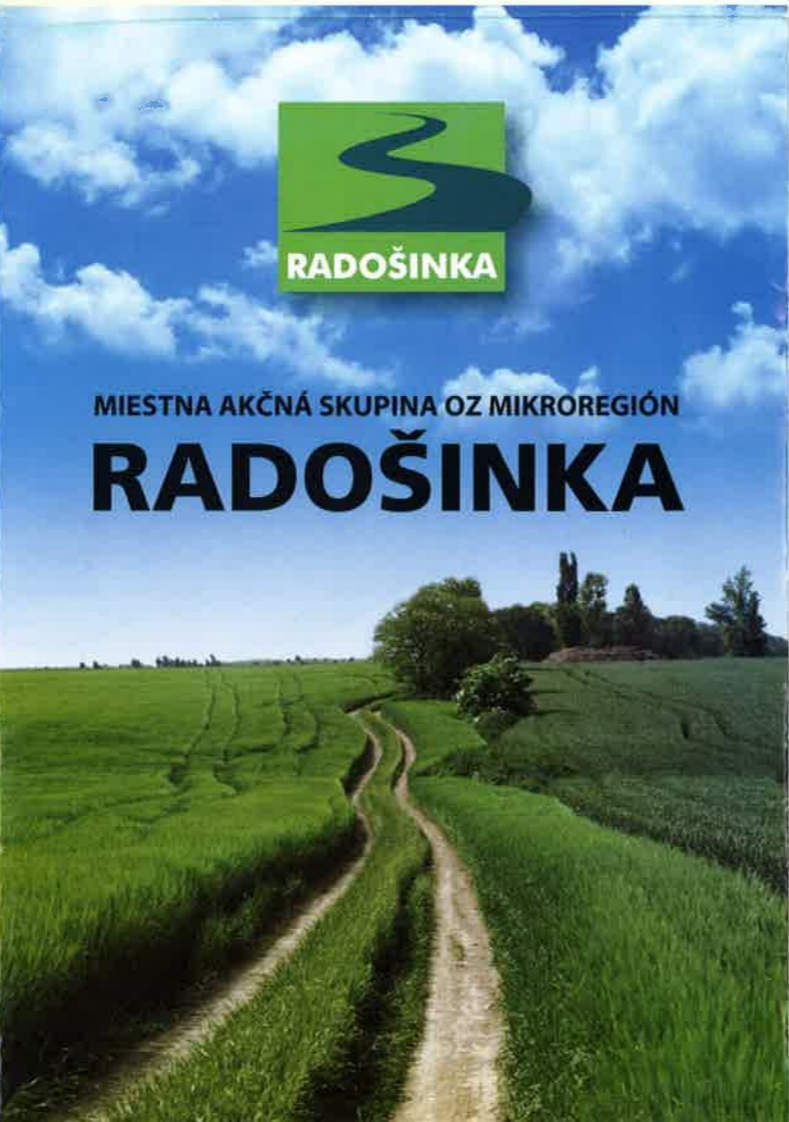
ZBEHY

**OZ Mikroregión RADOŠINKA**  
**Zbehy č. 267, 951 42 Zbehy**  
**Tel.: 037/7793221, 0911 760 996, 0911 760 997**  
**manager@radosinka.sk, kancelaria@radosinka.sk**  
**www.radiansinka.sk**



Spolufinancované ES

**Európsky poľnohospodársky fond pre rozvoj vidieka: Európa investujúca do vidieckych oblastí**



Galánka a ústie rieky do okresu Nitry

## HRUBOŇOVO

Obec sa nachádza v Z časti Nitrianskej sprašovej pahorkatiny, 19 km S od Nitry. Obec vznikla v roku 1960 spojením obcí Sulňany a Výčapky. Sulňany v roku 1264 patrili šľachticom z Nových Sádov. V roku 1296 bola obec Zulan (vtedajší názov) majetkom Nitrianskej kapituly, v 15. storočí patrila Slažianskovicom a Čeladickovicom, Veľké Sulňany vlastnili v 16. storočí Forgáčovci. V roku 1751 žilo v Malých Sulňanoch 114 a vo Veľkých Sulňanoch 84 obyvateľov. Najväčšími statkármi v roku 1897 boli Gáffor Elek a Jozef Slávy. Prvá zmienka o Výčapkoch je z roku 1247 pod názvom Wichap. Patrila Nitrianskemu hradu a zemianskym rodninám, v roku 1264 boli vlastními obce šľachtici z Nových Sádov, neskôr Giciovci a Korontályovci. V roku 1664 sa zvýšil počet domácností na 10. Roku 1897 väčšinu pozemkov vlastníl J. Slávy. V období tureckého panstva v roku 1576 v obci bola jedna obývaná a jedna opustená usadlosť. V roku 1897 väčšinu pozemkov vlastníl J. Slávy.

**Infraštruktúra:** plynofikácia, vodovod, kanalizácia - časť v prevádzke , Materská škola. **Organizácie:** TJ Družstevník, Jednota dôchodcov Slovenska **Akcie:** Stolnotenísový turnaj, Fašiangy, Deň matiek, Deň otcov, Ukončenie leta.

- počet obyvateľov: 490
- rozloha: 1155 ha
- adresa Ociú: Hruboňovo 153, 951 25 Hruboňovo
- telefonický kontakt: 037/789 68 58
- e-mail: [obechrubonovo@stonline.sk](mailto:obechrubonovo@stonline.sk)
- www stránka: [www.hrubonovo.obecinfo.sk](http://www.hrubonovo.obecinfo.sk)
- starosta obce: Vladimír Fabo

## JELŠOVCE

Jelšovce ležia pri pravom brehu rieky Nitry na Podunajskej pahorkatine v nadmorskej výške 148 metrov nad morom. Kataster obce obsahuje černozemné a nívne pôdy. Podnebie obce je pomerne teplé. Jelšovce sú od okresného mesta vzdialené dvanásť kilometrov. Chotár obce bol zalesnený. Pôvodný porast bol v prvej polovici 20. storočia vyrúbaný. Len pred niekoľkými rokmi žili ešte v rieke ryby a iné vodné živočíchy. V roku 1967 tepelná elektrárňa v Novákoch uvolnila haváriou do rieky popolček, čím život v rieke úplne zanikol a trvalo takmer desať rokov, kým sa život v riečnom organizme znovu obnovil. Už z názvu vyplyva, že naša obec je pomenovaná podľa početných jelší (pod maďarsky eger), pričom slovo „sek“ znamená rybárske miesto. Je pravdepodobné, že na tomto území sídlili rybári nitrianskeho hradu - podobne ako v susednej obci Čakajovce. Prvá písomná zmienka o obci pochádza z roku 1326. V roku 1850 sú spomínané ako Egerszeg, v roku 1830 Nyitra - Egerszeg, v roku 1890 Nyitraegerszeg, v roku 1921 Jagersek, alebo Egerszeg, od roku 1950 Jelšovce. Obec Jelšovce je známa aj Vodnou elektrárnou, ktorá bola daná do prevádzky v roku 1954 a priláhaťmi prírodnými jazerami s možnosťou rybolovu. V obci aktívne pracuje dobrovoľný hasičský zbor a poľovnícke združenie. K rozvoju obce veľkou mierou prispieva Poľnohospodárske družstvo. Súkromná podnikateľská sféra sa rozvinula v oblasti stolárskej výroby, opravy automobilov, predaja potravín, jazykovej školy.

**Infraštruktúra:** plynofikácia, vodovod, kanalizácia - časť v prevádzke, Materská škola, Základná škola 1-4 ročník. **Organizácie:** Dobrovoľný hasičský zbor, Polovnícke združenie, Futbalový klub.

**Akcie:** Školský ples, Fašiangový pochod, Maškarné plesy v ZŠ a MŠ, Deň matiek, Deň detí, Hodové kultúrne aktivity, Posedenie s dôchodcami, Mikuláš.

- počet obyvateľov: 975
- rozloha: 1044 ha
- adresa Ociú: Obecný úrad Jelšovce, 951 43 Jelšovce
- telefonický kontakt: 037 / 789 30 01
- e-mail: [starosta@jelsovce.sk](mailto:starosta@jelsovce.sk)
- www stránka: [www.jelsovce.sk](http://www.jelsovce.sk)
- starosta obce: Ladislav Hroššo

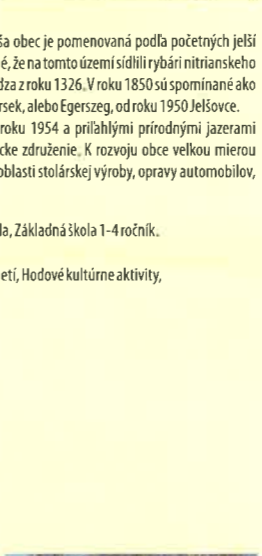
## ČAKAJOVCE

Obec leží na pravostrannej nive rieky Nitry v podunajskej nížine. Podľa počtu obyvateľov sme 843. obec na Slovenku. Čakajovce sú poľnohospodárskou obcou ležiacou 10 km severozápadne od Nitry v západoslovenskom kraji. Rozloha obce je 5,78 km2 aj s chotárom. Obec Čakajovce leží v podunajskej nížine. Relatívne výškové rozdiely v katastri obce nepresahujú niekoľko desiatok metrov. Východné od obce začína Tribečské pohorie s vrchmi Zobor (588m) a Žibrica (617 m). Západne začína Nitrianska pahorkatina okolo 250 metrov nad morom. Obec Čakajovce obývali vždy Slováci. Severne susediace Jelšovce, Výčapy - Opatovce, Podhorany boli maďarské. Južne, východne a západne susediace Šurianky, Zbehy, Lužianky a Dražovce boli slovenské. Maďarizácia nemala veľký vplyv na rečovú premenu obyvateľstva obce. Obyvateľstvo obce Čakajovce v 12. storočí tvorili rybári Nitrianskeho hradu. Neskôr to boli prevažne príležitostní robotníci, deputátnici a menšia časť malých a stredných roľníkov. V súčasnosti v obci žijú prevažne ľudia pracujúci v okolitých podnikoch, podnikajúci občania a študenti.

**Infraštruktúra:** plynofikácia, vodovod, Materská škola, Základná škola. **Organizácie:** Futbalový klub STAVEX, Kynologický klub, Poľovnícke združenie, Združenie Deti Vetra, Klub dôchodcov, Folklorný súbor Matičiar, eRko.

**Akcie:** Stolnotenísový turnaj, Fašiangy, Maľovanie krásic, Stavanie mája, Deň matiek, Deň detí, Protidrogový deň, Medzinárodný futbalový turnaj, Spieva celá dedina, Výstava jesenných plodov, Hodová katarínska zábava, Mikuláš, Vianočné vízanie ikebaby, Vianočná koleda.

- počet obyvateľov: 1092
- rozloha: 600 ha
- adresa Ociú: Čakajovce 58, 951 43 Čakajovce
- telefonický kontakt: 037/ 779 3790
- e-mail: [info@cakajovce.sk](mailto:info@cakajovce.sk)
- www stránka: [www.cakajovce.sk](http://www.cakajovce.sk)
- starosta obce: Mgr. Mária Berecová



## LUKÁČOVCE

Obec Lukáčovce leží v severozápadnej časti okresu Nitry na rozhraní Trnavského a Nitrianskeho samosprávneho kraja. Nachádza sa cca 15 km vzdúšnej vzdialenosti severozápadne od Nitry a cca 11 km vzdušnej vzdialenosti od Hlohovca východo-juhovýchodným smerom. S nadmorskou výškou 149 až 234 m n. m., sa obec nachádza v západnej časti Nitrianskej sprašovej pahorkatiny, v hlavnej doline dolného toku potoka Blatina. Oblasť má nížinnú klimu, s miernou inverziou teplôt. Je suchá až mierne suchá, prevážne teplá, s priemernými ročnými zrážkami 650 - 700 mm. Široká dolina potoka Blatina je orientovaná v smere zhruba severozápad - juhovýchod. Celkový ráz prírodného prostredia v Lukáčoviachi je veľmi priaznivý pre poľnohospodárstvo.

**Infraštruktúra:** plynofikácia, vodovod, Materská škola, Základná škola 1-4 ročník. **Organizácie:** Jednota dôchodcov Slovenska, eRko, Polovné združenie, Včelársky zväz, ŠK Magnus, Klub Nemeckých obrovitých strakošov.

**Akcie:** Traja kráľi, Fašiangy, Deň matiek, Dožinkové slávnosti, Mesiac úcty k starším, Mikuláš.

- počet obyvateľov: 1162
- rozloha: 1684 ha
- adresa Ociú: Na trníc 2, 951 23 Lukáčovce
- telefonický kontakt: 037 7829 101
- e-mail: [obecnurad@lukacovce.sk](mailto:obecnurad@lukacovce.sk)
- www stránka: [www.lukacovce.sk](http://www.lukacovce.sk)
- starosta obce: Ing. Igor Čok

## MALÉ ZÁLUŽIE

Obec sa nachádza v severnej časti okresu Nitry. Dedinou prechádza cesta spájajúca Nitru a Piešťany. Leží na oboch brehoch potoka Radošinka, v jeho strednej časti. Na severo-západe nad Radošinou sa črtajú obrysy Považského Inovca, juhovýchodne na dohľad pohorie Tribeč so Zborom. Najstaršia časť obce je medzi cestou a potokom. Ďalšie časti- Hlavná cesta, Talag, Čapáš, Za humnami boli postupne budované v 50. a 60. rokoch. Poľnými cestami sa môže dostať cez Pastuchov do Hlohovca, alebo na druhej strane do Hruboňova a Šurianok v susednej doline. V minulosti obcou pretekali tri potoky- Kanál, Radošinka a Stolčný potok. Kanál bol vykopaný v roku 1907, odvádzal vodu z vydatného prameňa Lužbetka. Radošinka sa v období topenia snehu rozlievala po lúkach a spôsobovala značné škody. Podobné problémy boli aj so Stolčným potokom, preto v rokoch 1963 - 1964 Vodohospodárske stavby pristúpili k regulácii celého toku Radošinky. Brehy koryta boli spevnené betónovými dlaždicami. Potok v dedine bol premostený jediným železobetónovým mostom namiesto troch drevených. Obec leží v západnej časti sprašovej Nitrianskej pahorkatiny. Základom chotária sú mladotretotóhorne usadeniny. Pôda je úrodná, darí sa všetkým poľnohospodárskym plodnám, ktoré sú charakteristické pre toto geografické prostredie. Rozšírený je chov včiel a výroba kvalitného medu.

**Infraštruktúra:** plynofikácia, vodovod. **Akcie:** Bilardiálny turnaj, Veľkonočná zábava, Prvomájová zábava, MDD, Súťaž vo varení guláša, Výstava ovocia a zeleniny, Mikulášsky večierok.

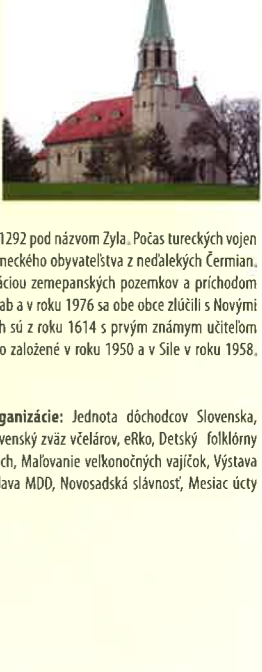
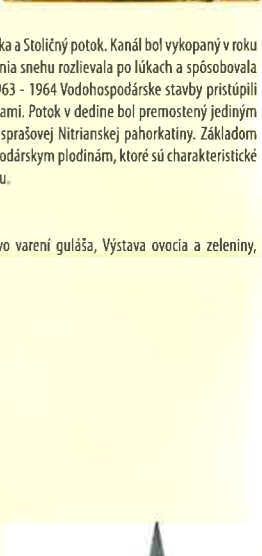
- počet obyvateľov: 258
- rozloha: 590 ha
- adresa Ociú: Malé zálužie 63, 951 24 Nové Sady
- telefonický kontakt: 037 / 789 4061
- e-mail: [oumalezaluzie@gmail.com](mailto:oumalezaluzie@gmail.com)
- www stránka: [www.malezaluzie.sk](http://www.malezaluzie.sk)
- starosta obce: Viera Predanocová

## NOVÉ SADY

Obec leží v Z časti Nitrianskej pahorkatiny, 16 km SZ od Nitry. Má rozlohu 1748 ha a 1320 obyvateľov. Archeológia odkryli v lokalite obce kostrové pohrebisko lengyeljskej kultúry z obdobia neolitu. Prvá zmienka o dedine Kurt je z roku 1156, keď ostrihomský arcibiskup vybrané desiatky z dedín svojej diecézy daroval Ostrihomskej kapitule. V roku 1343 dostala obec meno Ašakerť podľa šľachtického rodu Assovcov. Obyvatelia sa živili najmä poľnohospodárstvom a vinohradníctvom, ale i remeselníctvom a v neskoršom období i tkáčstvom. Od roku 1948 nesie obec názov Nové Sady. K Novým Sadoom sú administratívne prirúčené osady Kotrbál , Ceroviny a obec Sila, ktorá je osídlená od praveku a písomne doložená z r. 1292 pod názvom Zyla. Počas tureckých vojen bola značne spustošená. Obec Sila je pozoruhodná aj prítomnosťou potomkov nemeckého obyvateľstva z neďalekých Čermian. Osady Ceroviny a Kotrbál vznikli v prvej tretine 20. storočia v súvislosti s parceláciou zemepanských pozemkov a prichodom migrantov z okolia Starej Turej a Myjavy. Obec Sila sa v roku 1961 zlúčila s obcou Čab a v roku 1976 sa obe obce zlúčili s Novými Sady. Čab sa oddelil v rok 1999. Prvé písomné správy o škole v Nových Sadoch sú z roku 1614 s prvým známym učiteľom Ondřejom Nicolaiom. V období I. ČSR bolo v obci vyspelené družstevníctvo. JRD bolo založené v roku 1950 a v Silie v roku 1958. V súčasnosti v obci prosperuje Poľnohospodárske družstvo DEVIO Nové Sady.

**Infraštruktúra:** plynofikácia, vodovod, Materská škola, Základná škola. **Organizácie:** Jednota dôchodcov Slovenska, ZO Slovenského červeného kríža, Poľovnícke združenie, Telovýchovná jednota, Slovenský zväz včelárov, eRko, Detický folklorný súbor Pelikánik. **Akcie:** Fašiangová veselica a pochovávanie basy, Besedy o knihách, Maľovanie veľkonočných vajčiek, Výstava starožitnosti, veľkonočných vajčiek, medovníkov, Stavanie mája, Deň matiek, Oslava MDD, Novosadská slávnosť, Mesiac úcty k starším, Stretnuties Mikulášom.

- počet obyvateľov: 1313
- rozloha: 1750 ha
- adresa Ociú: Nové Sady 177, 951 24 Nové Sady
- telefonický kontakt: 037/78941 65
- e-mail: [obecnurad@novesady.sk](mailto:obecnurad@novesady.sk)
- www stránka: [www.novesady.sk](http://www.novesady.sk)
- starosta obce: Ing. Miroslav Sako



# ŠURIANKY



Obec leží uprostred Nitrianskej správej pahorkatiny, 15,5 km S od Nitry. Vznikla spojením dvoch obcí Šurianky a Perkovce. Prvá zmienka o obci Suran (prvé známe meno) je z roku 1156, keď ostrihorský arcibiskup prideliť jej desiatky kanonikom ostrihorského kostola. Neskôr patrila k Nitrianskemu hradu a od roku 1296 miestnemu zemanovi Martinovi, Bugárovmu synovi. V 13. – 15. storočí bola znovu majetkom Nitrianskeho biskupstva a miestnych zemanov. Prvá zmienka o obci Perkovce pod menom Peerch je z roku 1270. V 13. – 15. storočí patrila Nitrianskej kapitule a dihodobnej zemanom z Perku (novšie meno obce). V obci Suran bolo v časoch tureckého zdanenia v roku 1576 zapísaných 3,5 porty. V roku 1600 ju vypálili, v roku 1664 existuje záznam o 8 domácnostiach. V 14. – 18. storočí časť pozemkov obce patrila paulinom. Od 15. storočia majetkové podiele patrili predovšetkým Štiborovcom, Ocskaiovcom, Jesenskovicom, Ernodyovcom a Nitrianskemu biskupstvu. Koncom 19. storočia sa majitelia najväčších pozemkov združili do gazdovského spolku. JRD bolo založené v roku 1950. V súčasnosti obyvatelia pracujú v poľnohospodárstve a v okolí. Rímsko katolícky kostol Nanebovzatia Panny Márie v Šuriankach pochádza z 2. polovice 17. storočia. Šurianky mali v roku 1900 336 a Perkovce 122 obyvateľov. Obec sa zlúčili v roku 1909.

**Infraštruktúra:** plynofikácia, vodovod, kanalizácia, Materská škola, Základná škola 1-4.ročník.  
**Organizácie:** TJ Družstevník, PZ Topolina, ZO Slovenského červeného kríža, Fitclub mladých.  
**Akcie:** Vitanie Nového roka, Fašiangové posedenie, Pochovávanie basy, MDD, Deň otcov, Turnaj v kolkoch, Deň Šurianok, Letné slávnosti v parku, Rozlúčka s prázdninami, Posedenie s dôchodcami, Hodová zábava, Mikuláš pre deti, Vianočná besiedka, Dožinky.

- počet obyvateľov: 593
- rozloha: 980 ha
- adresa Ocu: Hlavná 54, 951 26 Šurianky
- telefonický kontakt: 037/789 60 27
- e-mail: [ousurianky@stonline.sk](mailto:ousurianky@stonline.sk)
- starosta obce: Viliam Búcora

# ZBEHY



Zbehy sa nachádzajú v Nitrianskom kraji 8 km severozápadne od okresného, krajského sídla mesta Nitry, 18 km juhovýchodne od Hlohovca a 25 km juhozápadne od Topolčian. Patrí do kategórie obcí s počtom obyvateľov nad 2 000, súčasťou obce je obec Andač. Obec možno charakterizovať ako vidiecke územie v dosahu pôsobnosti ťažiska osídlenia prvej úrovne mesta Nitra a ležiacej na ponitrianskej rozvojovej osi druhého stupňa, ktorá prepája centrá osídlenia Trenčín, Topolčany, Nitra, Nové Zámky a Komárno. Obec leží vo výške 144 - 239 m.n.m. v juhovýchodnej časti Nitrianskej správej pahorkatiny na nive a terase rieky Nitry a jej sútoku s riekou Radošinka. Rozloha obce je 1 955 ha, z toho časť Andač má 294 ha. Výhodná je aj poloha z hľadiska dopravných sietí, hlavne cestnej. Obec je prepojená na trasy I. triedy č. 64. Cesta spája mestá Trenčín, Topolčany, Nitra, Nové Zámky a Komárno. Obcou prechádza železničná trať č. 140 (Nové Zámky - Nitra - Topolčany - Prievidza) a trať č. 141 (Nitra - Leopoldov).

**Infraštruktúra:** plynofikácia, vodovod, kanalizácia vo výstavbe, Materská škola, Základná škola.  
**Organizácie:** Jednota dôchodcov Slovenska, ZO Slovenského červeného kríža, ZO Zväzu zdravotne postihnutých, TJ Slovan Zbehy, Poľovnícke združenie, Miestny kynologický klub Zbehy, Slovenský zväz technických športov, Unia žien Slovenska Andač, spevácka skupina Zbežanka.  
**Akcie:** Detský karneval, Klobúková súťaž, Veľkonočné slávnosti, Majáles, Stavanie mája v obci, Oslavy Dňa matiek, Oslavy MDD, Hody, Výstava ovocia, zeleniny a kvetov, Stretnutie jubilantov, Katarínska zábava, Oslavy Mikuláša, Silvestrovské oslavy v obci, Celooberné Dožinky.

- počet obyvateľov: 2272
- rozloha: 1787 ha
- adresa Ocu: Zbehy 69, 951 42 Zbehy
- telefonický kontakt: 037/779 30 48
- e-mail: [obec@zbehy.sk](mailto:obec@zbehy.sk)
- www stránka: [www.zbehy.sk](http://www.zbehy.sk)
- starosta obce: Ing. Ivan Habiňák

